

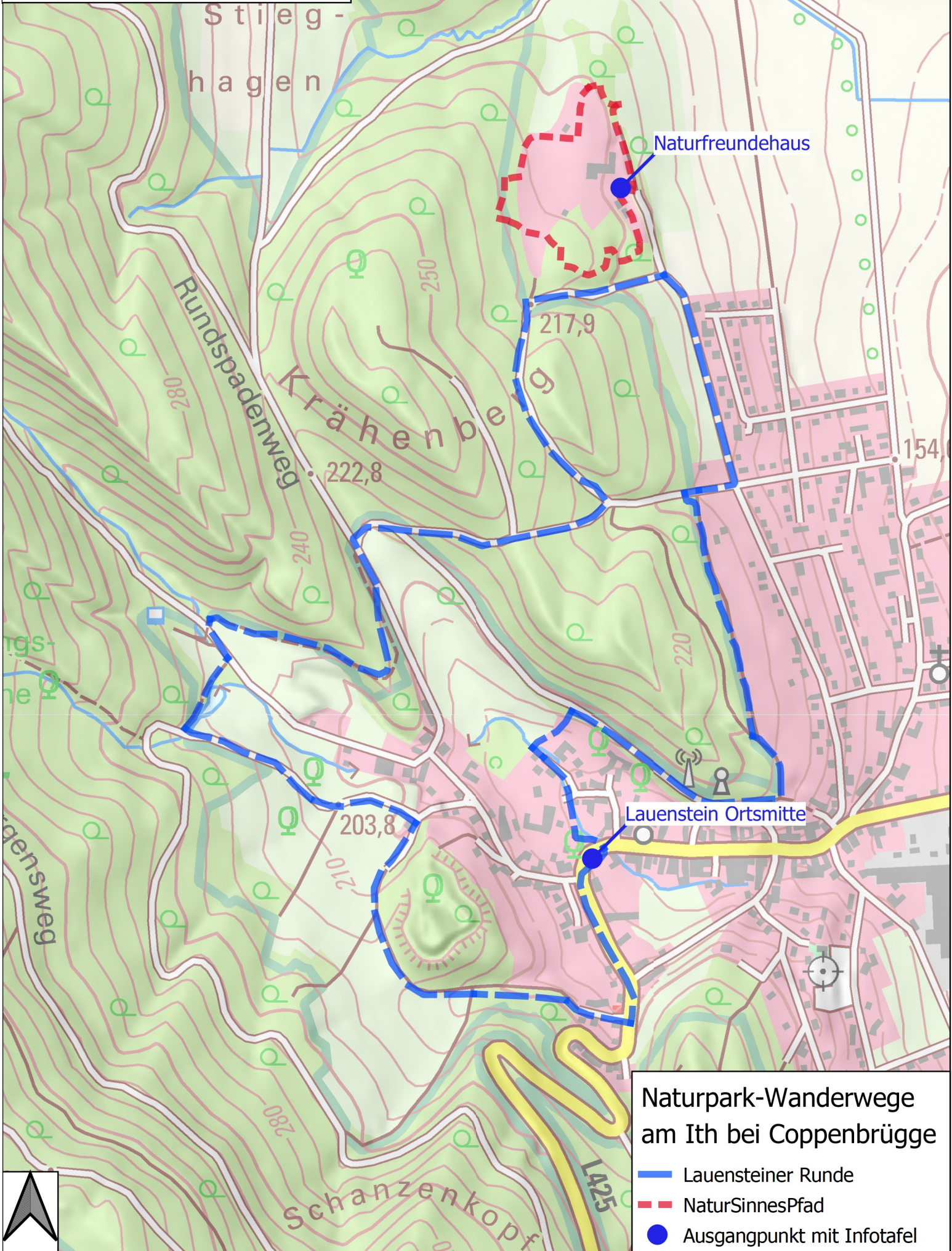
0 250 500 m






Kartengrundlage: TK 25 (LGLN, 2024)



NATURPARK
WESERBERGLAND



Naturpark-Wanderwege am Ith bei Copenbrügge

-  Lauensteiner Runde
-  NaturSinnesPfad
-  Ausgangspunkt mit Infotafel