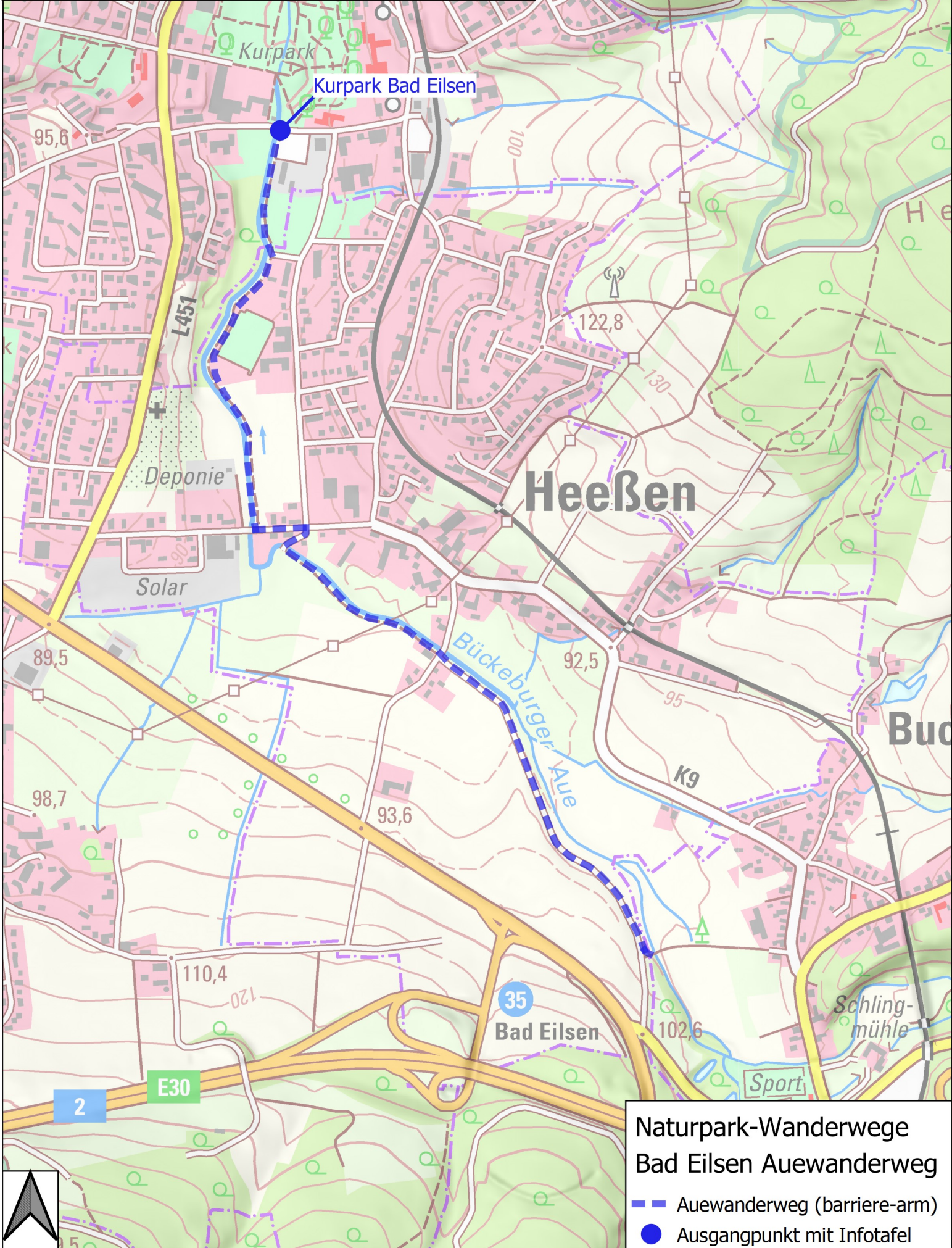


0 250 500 750 1.000 m



NATURPARK
WESERBERGLAND

Kartengrundlage: TK 25 (LGLN, 2024)



Kurpark Bad Eilsen



Heeßen

Bückeburger Aue

35
Bad Eilsen

Schling-
mühle

Naturpark-Wanderwege
Bad Eilsen Auewanderweg

-  Auewanderweg (barriere-arm)
-  Ausgangspunkt mit Infotafel

